

Eggalm

HIKING PARADISE

Die Bergstation der Eggalm Bahnen ist Ausgangspunkt für viele lohnende Wanderungen. The top station of the Eggalm Bahnen cable car is the starting point for many rewarding hikes.



Interaktive Wanderkarte
Interactive hiking map

A Käseroute

BIKE ROUTE 4020
CHEESE ROUTE

Die Biketour startet in Juns und führt ab Oberjuns einer breiten Schotterstraße entlang zur Bergkäserei und Jausenstation Stoankasern. Stets ansteigend führt der Weg zum Ziel. Entlang des Weges zeigt sich eine besonders artenreiche Bergflora. Einmalig ist auch der Blick auf die Kalkwand und den breiten Talkessel am Routenziel. Die Talfahrt erfordert konzentriertes Fahren, da es stets bergab geht.

The bike tour starts in Juns and follows a wide gravel road from Oberjuns to the mountain dairy and snack station Stoankasern. The path consistently ascends toward the destination. Along the way, a particularly diverse mountain flora can be observed. The view of the Kalkwand and the expansive valley basin at the tour's destination is truly unique. The descent requires focused riding, as it is continuously downhill.

B Panoramatour


BIKE ROUTE 4022
PANORAMA TOUR

Die anspruchsvolle Rundtour startet in Vorderlanersbach und führt sonenseitig über den Weiler Gemais zur Lattenalm und weiter zur Bergstation der Eggalm Bahnen (höchster Punkt). Der Weitblick auf 2.000 m lässt die Mühen des Aufstiegs vergessen. Vorbei an der Almspielerlei geht es über die Waldhoaralm dem Almweg entlang talwärts. Die Brandalm bietet eine gemütliche Möglichkeit zur Einkehr, bevor man wieder Juns und den Talboden erreicht.


The challenging circular tour starts in Vorderlanersbach and leads sun-facing through the hamlet of Gemais to the Lattenalm and further to the mountain station of the Eggalm Bahnen (highest point). The unique panoramic view at 2,000 meters makes the effort of the ascent worthwhile. Passing by the Almspielerlei, the route descends via the Waldhoaralm along the alpine trail. The Brandalm provides a cozy opportunity for refreshments before returning to Juns and the valley.



START & ENDE: Juns
START & END: Juns



START | START: Vorderlanersbach
ENDE | END: Juns



1 Almrosenweg


FAMILIENRUNDE
FAMILY HIKE

Die gemütliche Rundwanderung startet bei der Almspielerlei und ist speziell zur Almrosenblüte eine wahre Farbenpracht. Der Weg mit geringer Steigung kann auch von den kleinsten Wanderfreunden einfach gemästert werden und ist ein idealer Wandertipp für Familien, die eine Kombination aus Bewegung und Wassereraktion in der Almspielerlei suchen.

The leisurely circular hike starts at the Almspielerlei and is a true spectacle of colors, especially during the alpine rose bloom. The path, with its gentle incline, can easily be managed by even the youngest hiking enthusiasts and is an ideal recommendation for families seeking a combination of activity and water fun at the Almspielerlei.



START & ENDE: Bergstation Eggalm Bahnen, 2.000 m
START & END: Top station Eggalm Bahnen, 2.000 m



2 Panorama

WANDERUNG
PANORAMIC TOUR

Gemütliche Auffahrt mit der Gondelbahn zur Bergstation. Von dort führt ein breiter Schotterweg vorbei an der „Almspielerlei“ taleinwärts (Nr. 33). Die pink leuchtende Almrosenblüte ist eine Pracht im Frühsommer! Oberhalb der Waldhoaralm geht der Schotterweg in einen talwärts führenden Waldweg über. Der Weg ist abwechslungsreich, die Waldstücke sorgen für angenehmen Schatten an heißen Tagen. Die Jausenstation Brandalm (1.600 m) lädt zur Einkehr ein, bevor es über den Weg Nr. 21 + 23 dem Waldrand entlang, durch blühende Almwiesen, zurück zur Talstation der Eggalm Bahnen geht.

A comfortable ascent with the cable car takes you to the mountain station. From there, a wide gravel path (No. 33) leads past the 'Almspielerlei' and further into the valley. The pink glowing alpine rose blossoms are a true spectacle in early summer! Above the Waldhoaralm, the gravel path transitions into a forest path leading downhill. The trail is diverse, and the forest sections provide pleasant shade on hot days. The Brandalm snack station (1,600 m) invites you to stop for refreshments before continuing along path No. 21 + 23, following the forest edge through blooming alpine meadows, back to the bottom station Eggalm Bahnen.



START: Bergstation Eggalm Bahnen, 2.000 m
START: Top station Eggalm Bahnen, 2.000 m
ENDE: Talstation Eggalm Bahnen
END: Bottom station Eggalm Bahnen



3 Grübelspitze

GIPFELTOUR
PEAK TOUR


Eine Paradedtour im Tuxertal! Von der Bergstation aus führt der Schotterweg (Nr. 35) über das Almgebiet bergwärts, wo auch Murmeltiere beheimatet sind. Der Aufstieg ist durchwegs sonnseitig, daher ist es ratsam, Sonnenschutz und ausreichende Flüssigkeit einzupacken. Das Gipfelkreuz befindet sich auf 2.395 m, wo sich ein beeindruckendes Bergpanorama offenbart. Der Abstieg erfolgt über den steileren Wanderweg, Richtung Waldhoaralm und über den Weg Nr. 33 zurück zur Bergstation.

A flagship tour in the Tux Valley! From the mountain station, the gravel path (no. 35) leads uphill through alpine terrain, home to marmots. The ascent is predominantly sunny, so it's advisable to pack sunscreen and sufficient fluids. The summit cross is located at an altitude of 2,395 meters, where an impressive mountain panorama unfolds. The descent follows the steeper hiking trail toward the Waldhoaralm and returns to the mountain station via path no. 33.

KOMBINATION BIKE & HIKE TOUR

A | B + 3

START & ENDE: Bergstation Eggalm Bahnen, 2.000 m
START & END: Top station Eggalm Bahnen, 2.000 m



4 Torseen Runde

ERWEITERTE GIPFELTOUR
TORSEEN - EXTENDED SUMMIT TOUR

Vom Grübelspitz (2.395 m) führt der Weg Nr. 45 über das Zilljochl weiter zum Ramsjoch, wo ein künstliches Gipfelkreuz, gewidmet den Stammgästen des Tuxertals, steht. Vom Ramsjochspitz geht es hinunter zu den Torseen, an Wasserfällen vorbei weiter zur „Nasse Tux Alm“. Über die Geiselhöfe führt der Weg talwärts nach Vorderlanersbach bzw. über Gemais (Nr. 21) zur Talstation der Eggalm Bahnen.

From Grübelspitz (2,395 m) trail no. 45 leads over the Zilljochl to Ramsjoch, where there is an artistic summit cross, dedicated to the loyal guests of the Tux Valley. From the Ramsjoch summit, the route descends to the Torseen lakes, past the waterfalls and on to the 'Nasse Tux Alm'. Via the 'Geiselhöfe', the trail leads downhill to Vorderlanersbach or via Gemais (no. 21) to the valley station of the Eggalm Bahnen.



START: Bergstation Eggalm Bahnen, 2.000 m
START: Top station Eggalm Bahnen, 2.000 m
ENDE: Talstation Eggalm Bahnen
END: Bottom station Eggalm Bahnen



Sommerinfo

EGGALM



hintertuxergletscher.at

BERGE VOLLER ERLEBNISSE

C Hippoldspitze

BIKE & HIKE GIPFELTOUR
BIKE & HIKE PEAK TOUR

Die Tour startet in Vorderlanersbach. Direkt unterhalb des Hotels Tuxerhof folgt man der asphaltierten Straße Richtung Schöneben. Von dort führt die Strecke weiter über die Geiselalm und die Hobalm bis hinauf zur Vallruckalm. An diesem Punkt wird das Bike abgestellt. Der anschließende Abschnitt erfolgt zu Fuß: Von der Vallruckalm aus führt ein gut markierter Bergweg über sanfte Almhänge und durch Hochmoorgebiete hinauf zur Hippoldspitze (2.643 m).

The tour starts in Vorderlanersbach. Just below the Hotel Tuxerhof, follow the paved road toward Schöneben. From there, the route continues past the Geiselalm and the Hobalm up to the Vallruckalm. At this point, park your bike. The next section is on foot: From the Vallruckalm, a well-marked mountain trail leads over gentle alpine slopes and through high moorland areas up to the Hippoldspitze (2,643 m).



START | START: Vorderlanersbach
Bike Parkplatz | parking: Vallruckalm
ENDE | END: Vorderlanersbach



Tux³

KIDS FOR FREE
FAMILY SPECIAL

DAS 3-BERGE-TICKET INKL. GLETSCHER THE 3-MOUNTAIN TICKET INCLUDING GLACIER

Das 3-Berge-Ticket TUX³ führt dich zu den schönsten lifterschlossenen Plätzen im Tuxertal und Familien zu den top Bergspielplätzen. TUX³ beinhaltet je 1 Berg- und Talfahrt:

The 3-Mountain Ticket TUX³ takes you to the most beautiful lift-accessible spots in the Tux Valley and brings families to the top mountain playgrounds. TUX³ includes one ascent and one descent for each mountain:

- Hintertuxer Gletscher, Gefrorene Wand (3.250 m)
- Eggalm Bahnen, Bergstation (2.000 m)
- Finkenberger Almbahnen, Penkenjoch (2.095 m)

Deine Vorteile:

Flexibilität: Du entscheidest, innerhalb der 6 Tage, wann du welchen Berg besuchst.
Kostenvorteil: Günstiger, flexibler und höher geht nicht!

Your benefits:

Flexibility: You decide when to visit which mountain within 6 days.
Cost advantage: It doesn't get cheaper, more flexible, or higher than this!

Attraktionen:

Das 3-Berge-Ticket führt dich zu:
Hintertuxer Gletscher: Natur Eis Palast*, Panoramaterasse, Luis Gletscherflohpark, Spannagelhöhle*, Luis Safaris
Eggalm Bahnen: Almspielerlei
Finkenberger Almbahnen: Pepis Kinderland, Pepis Schaukelparadies, Pepis Klettergarten



* Eintritt nicht im Tux³ Ticketpreis inkludiert. Admission is not included in the Tux³ ticket price.

Preise

PRICES



GÜLTIG | VALID: 19.06. - 11.10.2026

WANDERER HIKERS	ERWACHSENE ADULTS	KINDER CHILDREN
Berg- und Talfahrt / Ascent & descent	25,00	16,00
Bergfahrt / Ascent	20,00	13,00
Talfahrt / Descent	16,00	11,00
PUNKTE-KARTE	ERWACHSENE	KINDER
POINTS TICKET	ADULTS	CHILDREN
Gültig für eine Person / valid for one person 1 Punkt entspricht einer Berg- & Talfahrt / 1 point resembles one ascent & descent.		2011 - 2016
2 Punkte-Karte / 2 points ticket	36,00	24,50
5 Punkte-Karte / 5 points ticket	83,00	55,00
7 Punkte-Karte / 7 points ticket	113,50	72,50
10 Punkte-Karte / 10 points ticket	159,00	99,00
<small>Kinder unter 10 Jahren frei in Begleitung einer Aufsichtsperson! (Ausweispflichtig). Alle Preise in Euro. Children under 10 years free when accompanied by a supervisor! (identification required) All prices in Euro.</small>		

TUX³ 3-BERGE TICKET INKL. GLETSCHER TUX³ 3-MOUNTAIN TICKET INCLUDING GLACIER

GÜLTIG | VALID: 19.06. - 11.10.2026

TAGE DAYS	ERWACHSENE ADULTS	KINDER CHILDREN
Tux ³ - 3 in 6 Tage Ticket	€ 103,50	€ 66,00
<small>Kinder unter 10 Jahren frei in Begleitung einer Aufsichtsperson! (Ausweispflichtig). Children under 10 years free when accompanied by a supervisor! (identification required)</small>		

Innerhalb der 6 Tage entscheidest du, wann du welchen Berg besuchst. Das 3-Berge-Ticket führt dich hinauf zu Pepis Kinderland (Finkenberger Almbahnen), zur Almspielerlei (Eggalm Bahnen) und zu Luis' Gletscherflohpark & Luis' Gletscherfloh- & Kugelsafari (Hintertuxer Gletscher).

Within the 6 days, you decide which mountain to visit and when. The 3-mountain ticket takes you up to Pepis Kinderland (Finkenberger Almbahnen), the Almspielerlei (Eggalm lifts), and Luis' Glacier Bug Park as well as Luis' Glacier Bug & Marble Safari (Hintertuxer Glacier).

Zillertal

ACTIVCARD

Die Zillertal Activcard ist der ideale Urlaubsbegleiter für alle, die unbegrenzte Mobilität mit Bergbahnen und dem öffentlichen Verkehr im ganzen Zillertal suchen. Gültig ist sie im Zeitraum von 23. Mai – 26. Oktober 2026.

The Zillertal Activcard is the ideal vacation companion for everyone who is looking for unlimited mobility with mountain railroads and public transport in the entire Zillertal. It is valid in the period from May 23rd - October 26th, 2026.

Familien-Special: Beim Kauf von 2 Erwachsenenkarten (Eltern) fahren deren Kinder (bis Jahrgang 2011) gegen Ausweisvorlage gratis!

Family-special: purchase two adult cards (parents), your children (born in or after 2011) ride for free (ID must be shown)!

Deine Vorteile auf einen Blick

- Täglich eine Berg- und Talfahrt mit einer der 10 Bergbahnen deiner Wahl inklusive unvergesslicher Bergerlebnisse im ganzen Zillertal. Am Hintertuxer Gletscher Auffahrt bis Sommerberg (2.100 m) gültig.
- Freier Eintritt in alle 6 Freischwimmbäder (täglich ein Besuch)
- Freie Benutzung der meisten öffentlichen Verkehrsmittel der Region (außer Dampfzug)
- Mind. 10% Ermäßigung bei zahlreichen Vorteilspartnern im Zillertal

Your advantages at a glance

- One cable car ride (up and down) per day on one of 10 cable cars - unforgettable mountain experiences in the entire Zillertal included. Valid for the ascent to Sommerberg (2,100 m) at the Hintertux Glacier.
- Free entry to all six outdoor swimming pools (one visit per day)
- Free use of most of the region's public transport (excluding the steam train)
- At least 10% off at numerous discount partners in Zillertal

GÜLTIGKEITSDAUER PERIOD OF VALIDITY	ERWACHSENE ADULTS	KINDER CHILDREN
23.05. – 26.10.2026		2011 - 2019
3 Tage/Days	€ 95,50	€ 48,00
6 Tage/Days	€ 137,50	€ 68,50
9 Tage/Days	€ 186,00	€ 93,00
12 Tage/Days	€ 233,00	€ 117,00

Mehr Infos unter www.zillertal.at

6293 Tux - Lanersbach 395 - Tel. +43 5287 / 87246
info@eggalm.at
hintertuxergletscher.at

TUXER BERGBAHNEN GMBH



gratis Bergbahnticket* für Kids unter 10 Jahren
Hintertuxer Gletscher | Eggalm | Finkenberger

* gilt nur für Frühjahrestickets

WANDER Rallye

QUIZ-TOUR EGGALM



Kids & Teens aufgepasst!

Ihr seid wissbegierig, aktiv und habt Lust, Rätsel zu lösen? Dann begebt euch mit uns auf die Eggalm Wanderallye! Holt euch dafür euren Rätselpass an der Talstation der Eggalm Bahnen ab.

Attention, kids & teens!

Are you curious, active and keen to solve puzzles? Then pick up your quiz pass at the Eggalm Bahnen valley station and join us on the Hiking Rallye.



2.000 M

Mit der Gondel geht es bequem auf 2.000 m Höhe. Sanft eingebettet in das Almgelände befindet sich hier oben das familiäre, und mit viel Liebe zum Detail angelegte Ausflugsziel „Almspielerei“, wo sich Wasserspaß, Geschicklichkeit, Panorama und das Thema Alm vereinen. Während die einen den Wasserteich mit dem Spielfloß überqueren, üben sich andere auf der Slackline oder vergnügen sich plantschend mit den diversen Wasserspielen. Nomen = Omen, denn auch die Almtiere aus Holz laden zum Spielen ein.

The gondola takes you comfortably up to an altitude of 2,000 meters. Nestled gently within the alpine pastures, you'll find the charming and lovingly designed family-friendly destination 'Almspielerei'. Here, water fun, skill, breathtaking views, and the alpine theme come together. While some cross the water pond on a play raft, others practice their balance on the slackline or have fun splashing around at the various water games. True to its name, even wooden alpine animals invite visitors to play and enjoy themselves.

🕒 19. JUNI BIS 11. OKTOBER 2026
JUNE 19TH TO OCTOBER 11TH, 2026

🌳 ☀️ 🚶 🌧️



2.000 M

Der Schwimmenten Parkour und die Entenbächlein zählen zu den beliebtesten Attraktionen in der Almspielerei. Deine Schwimmenten kannst du an der Tal- und Bergstation erwerben und dann auf 2.000 m Höhe zum Wetschwimmen ins Gebirgswasser setzen. Der Wasserspaß begeistert die ganze Familie und im Anschluss nimmst du deine Ente als Souvenir mit nach Hause. Ente gut – alles gut!

The rubber duck swimming parkour and the little duck streams are among the most popular attractions at 'Almspielerei'. You can purchase your own rubber swimming ducks at the valley and top stations then set them off for a race through alpine waters at 2,000 meters altitude. This water adventure delights the whole family, and after the fun, you get to take your duck home as a souvenir.

🕒 19. JUNI BIS 11. OKTOBER 2026
JUNE 19TH TO OCTOBER 11TH, 2026

🌳 ☀️ 🚶 🌧️



2.000 M

Wasser und Sand gehören zusammen wie Sommer und Softeis. Daher darf in der „Almspielerei“ neben all den Wasserattraktionen ein Sandspielplatz nicht fehlen! Hier wird nach Herzenslust gebaut, geschaufelt und geflutet. Ob Sandburg oder Gugelhupf – am besten schickst du uns ein Foto von deinem Bauwerk an: marketing@hintertuxergletscher.at oder markierst uns auf Instagram @hintertuxergletscher

Water and sand go together like summer and ice cream cones. That's why, in addition to all the water attractions, a sand playground is a must at the 'Almspielerei'! Here, you can build, dig, and flood to your heart's content. Whether it's a sandcastle or a bundt cake, feel free to send us a photo of your masterpiece to: marketing@hintertuxergletscher.at or tag us on Instagram @hintertuxergletscher

🕒 19. JUNI BIS 11. OKTOBER 2026
JUNE 19TH TO OCTOBER 11TH, 2026

🌳 ☀️ 🚶 🌧️



2.000 M

KIDS FOR FREE FAMILY SPECIAL

EGGALM ALMSPIELEREI
26. JULI 2026
JULY 26TH, 2026

PENKENJOCH PEPI'S KINDERLAND
13. AUGUST 2026
AUGUST 13TH, 2026

Buntes Kinderprogramm voller Spiel, Spaß und abwechslungsreicher Erlebnisstationen.
Children's program packed with games, fun, and a variety of interactive stations.



BELIEBTE TOUREN RUND UM DIE Eggalm

WANDERROUTEN



BIKEROUTEN



WICHTIGE INFORMATIONEN

Die Parkplätze an der Talstation sind Tagesparkplätze. The parking spaces at the valley station are day parking spaces.

Hunde werden kostenlos transportiert. Leinenpflicht! Dogs are transported free of charge and must be kept on a leash!

Kostenloser Biketransport. Bikes are transported free of charge.

- 🚲 Bikeroute bike route
- 👤 Einkehrmöglichkeit gegeben refreshment stop
- ☀️ möglich bei Sonne ideal on sunny days
- ☁️ möglich an bewölkten Tagen possible on cloudy days
- 🛒 kinderwagentauglich suitable for prams
- ⬆️ bergauf | uphill
- ⬇️ bergab | downhill
- 🕒 Dauer | duration
- 📊 Schwierigkeitsgrad | difficulty level
- 📏 km | km

Feedback geben & Bergbahntickets für deinen Sommerurlaub 2027 gewinnen



SAGENHAFTER BergWaldWeg

THE MYSTICAL BERGWALDWEG

AUFFAHRT | ASCENT: FINKENBERGER ALMBAHNEN

Im Rahmen der 1,5-stündigen Wanderung (22c) taucht man in diesem Sommer erstmals ein in die Zillertaler Sagenwelt. Wie kam die Schindhütte im Stillupstal zu ihrem Namen und wovon war das Leben des Fischers vom Wiesenhof geprägt? Sagenbücher entlang des Weges und die Sagenschauplätze im Blick lassen die Wanderung zu einem unverwechselbaren Erlebnis werden. Berggiganten wie der Bandberger Kolm, die Ahornspitze und der Tristner wirken zum Greifen nahe und die schattigen Passagen des BergWaldWegs sorgen für Abkühlung an heißen Tagen.

During this 1.5-hour hike (22c), visitors can, for the first time this summer, immerse themselves in the legendary world of Zillertal folklore. How did the Schindhütte in the Stillupstal get its name, and what shaped the life of the fisherman from Wiesenhof? Storybooks placed along the trail and views of the original locations of these tales turn the hike into a truly unique experience. Towering peaks such as the Bandberger Kolm, the Ahornspitze, and the Tristner feel almost within reach, while the shaded sections of the BergWaldWeg provide welcome relief on hot days.



2.095 M

AUFFAHRT | ASCENT: FINKENBERGER ALMBAHNEN

Im und um den 8 m hohen Holzbären, namens Penken Pepi, befindet sich ein ECHT BÄRIGER Spielplatz mit Rutschen, Niederseilgarten und Schaukeln. Pepi lädt dich ein, mit ihm auf Schnitzeljagd zu gehen und knifflige Rätsel zu lösen. ECHT BÄRIG ist es am Penkenjoch auch für Eltern. Die umliegenden Sonnenterrassen laden zum Pausieren und Genießen ein. Nirgendwo schmecken Topfenstrudel und Aperol so gut wie auf 2.095 m.

Inside and around the 8-meter-tall wooden bear named Penken Pepi, you'll discover a fantastic playground featuring slides, a low ropes course and swings. Pepi invites adventurers of all ages to join him on a scavenger hunt and solve tricky riddles together. And it's not just fun for the kids – Penkenjoch has a lot to offer for parents too. The surrounding sun terraces are perfect for relaxing and soaking up the breathtaking views. Nowhere else do curd strudel and Aperol taste as good as they do at 2,095 meters above sea level.

🕒 04. JUNI BIS 26. OKTOBER 2026
JUNE 4TH TO OCTOBER 26TH, 2026

🌳 ☀️ 🚶 🌧️



3.250 M

AUFFAHRT | ASCENT: HINTERTUXER GLETSCHER

Lust auf eine Schneeballschlacht in kurzen Hosen und auf Snowtubing? Am Hintertuxer Gletscher ist der Sommer ECHT COOL, nur hier erlebst du Sommer und Winter an einem Urlaubstag. Freu' dich auf Gletscherfloh Luis und all seine Familienabenteuer zwischen 1.500 m und 3.250 m. Neben Schneespäß im Sommer gibt es vieles zu erleben!

Fancy a snowball fight in shorts or some summer snowtubing? At the Hintertux Glacier, summer is TRULY COOL – it's the only place in Zillertal where you can experience summer and winter in a single vacation day. Look forward to meeting Glacier Bug Luis and joining him on all his family adventures between 1,500 and 3,250 metres. Alongside snowy fun in summer, there's so much more to discover!

🕒 JULI BIS SEPTEMBER
JULY TO SEPTEMBER

🌳 ☀️ 🚶 🌧️



2.100 M

AUFFAHRT | ASCENT: HINTERTUXER GLETSCHER

Kann man am Gletscher wirklich auf Safari gehen? Ja, mit Gletscherfloh Luis' im Wandergebiet Sommerberg. Die Luis' Gletscherfloh Safari begeistert mit zahlreichen Wissens- und Spielstationen rund um das Thema Gletscher. ECHT COOL ist zB das Plantschen im Gletscherwasser. Die integrierte Luis' Kugelsafari mit drei Bahnen und einem Kugelturm verspricht ebenfalls viel Bewegung und Familienspaß am Sommerberg.

Can you really go on a safari on the glacier? Yes, with Glacier Bug Luis in the Sommerberg hiking area. Luis' Glacier Bug Safari delights visitors with numerous educational stations and playgrounds all centered around the fascinating world of glaciers. One of the COOLEST experiences is splashing around in glacier water. The integrated Luis' Marble Run Safari, featuring three tracks and a marble tower, also promises plenty of activity and family fun at Sommerberg.

🕒 MITTE JUNI BIS ENDE SEPTEMBER
MID-JUNE TO END OF SEPTEMBER

🌳 ☀️ 🚶 🌧️



Erlebe besondere Genussmomente vor dem Gletscherpanorama: Zur Auswahl stehen das Gondelfrühstück, die Brettljäusen-Gondel mit Musik und die prickelnde Secco-Gondel. Ob zu zweit oder mit der Familie, als Geschenk oder als besonderes Urlaubserlebnis, die einmalige Gletscherkulisse wird stets mit serviert.

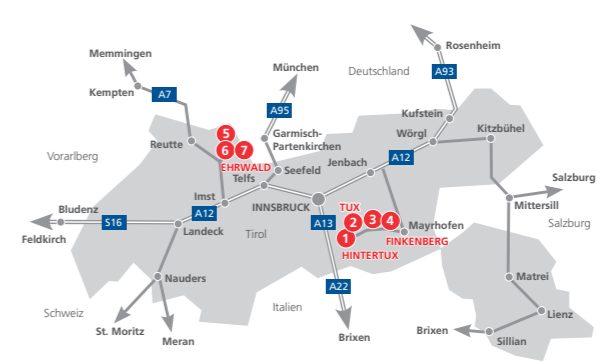
Experience special moments of indulgence with a breathtaking glacier panorama. Choose from a Gondola breakfast, the Brettljäusen Gondola with music, or the sparkling Secco-Gondola. Whether as a couple or with family, as a gift or a unique vacation experience, the stunning glacier backdrop is always included.

GENUSS' Gletscher

CULINARY DELIGHTS HINTERTUXER GLETSCHER

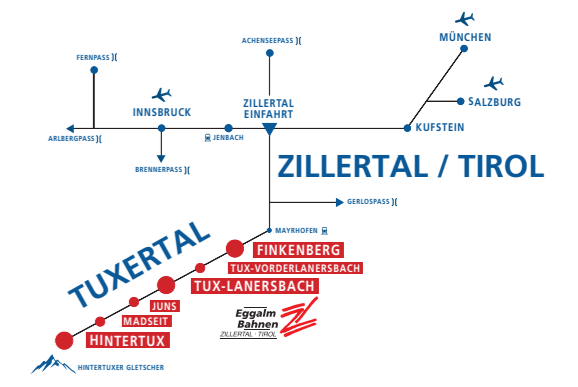
WE ARE Family

Zu unserer Unternehmensfamilie zählen folgende Seilbahngesellschaften und Gastronomiebetriebe:



- Hintertuxer Gletscher
- Eggalm Bahnen
- Rastkogel Bahnen
- Finkenberger Almbahnen
- Tiroler Zugspitzbahn
- Ehrwalder Almbahn
- Zugspitz Resort

Anreise ARRIVAL



Mit öffentlichen Verkehrsmitteln gelangen: Get to the Eggalm Bahnen easily by public transport:

ZILLERTALBAHN	Mayrhofen – Jenbach – Mayrhofen	Ganzjährig all year
BUS-ZILLERTALBAHN	Mayrhofen – Jenbach – Mayrhofen	Ganzjährig all year
LINIENBUS 4104	Mayrhofen – Hintertux – Mayrhofen	Ganzjährig all year

Alle Informationen zu Anreise und Fahrpläne unter All information on arrival and timetables at



Alle Preise in Euro. BILDARCHIV: Hintertuxer Gletscher, TVB Tux-Finkenberg, Thomas Eberharter Photography. Änderungen, Irrtümer, Druck- und Satzfehler vorbehalten.



START: Mittelstation Finkenberger Almbahnen (1.760 m)
START: Finkenberger Almbahnen middle station (1,760 m)
ENDE: Bergstation Penkenbahn
END: Mountain station Penkenbahn

📊 mittel 4,7 km 250 m 1,5 h 🌳 ☀️ 🚶 🌧️