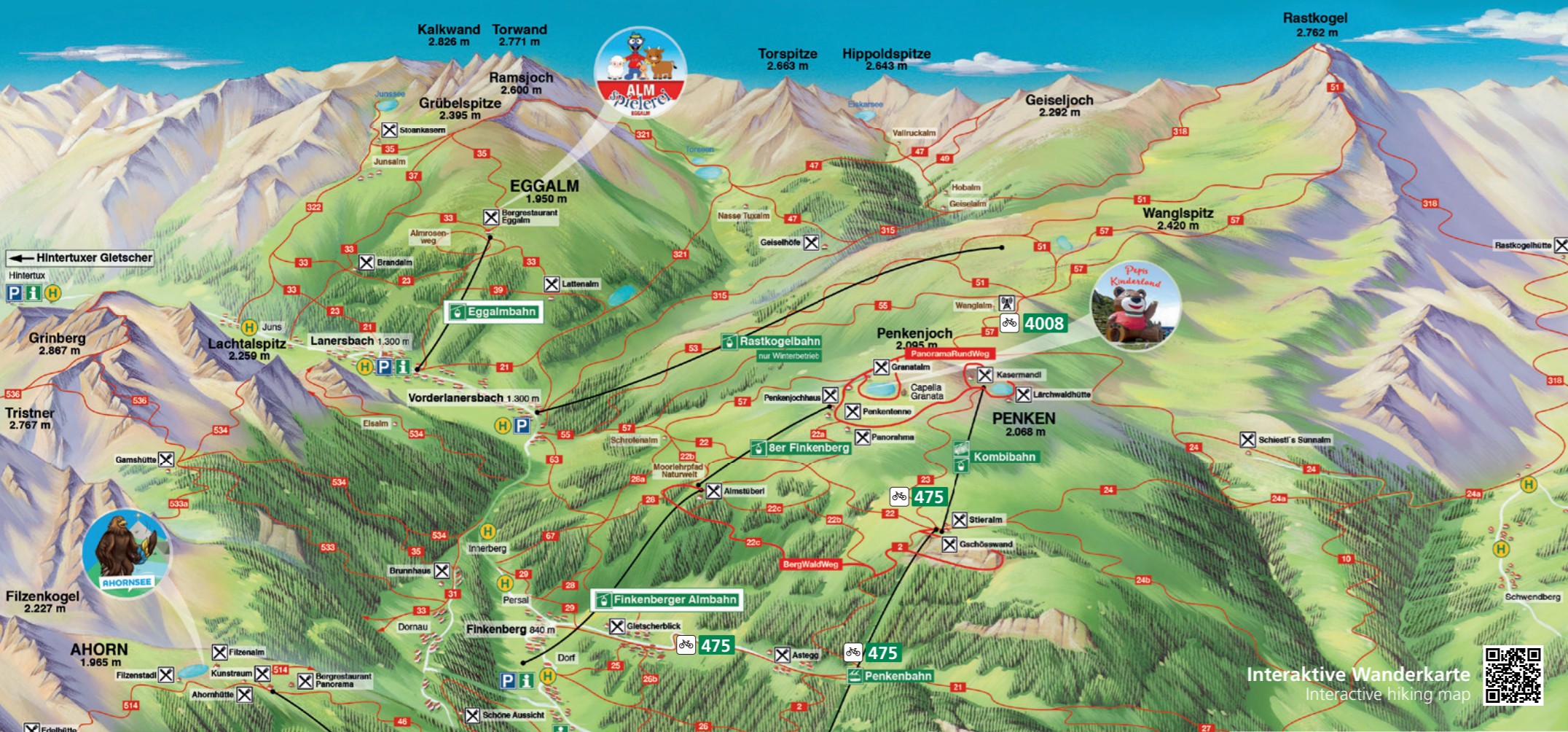


Finkenberg

Die Finkenberger Almbahnen bringen dich gemächlich zum Ausgangspunkt lohnender Wanderungen.
With the gondolas to the starting point of many rewarding hikes.



Interaktive Wanderkarte
Interactive hiking map

SAGENHAFTER BergWaldWeg

THE MYSTICAL BERGWALDWEG

Im Rahmen der 1,5-stündigen Wanderung (22c) taucht man in diesem Sommer erstmals ein in die Zillertaler Sagenwelt. Wie kam die Schindhütte im Stilluptal zu ihrem Namen und wovon war das Leben des Fischers vom Wiesenhof geprägt? Sagenbücher entlang des Weges und die Sagenschauplätze im Blick lassen die Wanderung zu einem unverwechselbaren Erlebnis werden. Berggiganten wie der Bandberger Kolm, die Ahornspitze und der Tristner wirken zum Greifen nahe und die schattigen Passagen des BergWaldWegs sorgen für Abkühlung an heißen Tagen.

During this 1.5-hour hike (22c), visitors can, for the first time this summer, immerse themselves in the legendary world of Zillertal folklore. How did the Schindhütte in the Stilluptal get its name, and what shaped the life of the fisherman from Wiesenhof? Storybooks placed along the trail and views of the original locations of these tales turn the hike into a truly unique experience. Towering peaks such as the Bandberger Kolm, the Ahornspitze, and the Tristner feel almost within reach, while the shaded sections of the BergWaldWeg provide welcome relief on hot days.

Die Rundwanderung ist eine Kombination aus „Wandern & Gondeln“: Über den BergWaldWeg (22c) erreicht man nach ca. 1,5 Stunden Gehzeit die Talstation der Kombibahn Penken. Mit der Gondelbahn geht es bequem hinauf auf 1.994 m. Der PanoramaRundWeg führt vorbei an den Speicherseen, dem Klettergebiet Knorren zur Granatkapelle bis zum Sonnenplateau Penkenjoch mit Einkehrmöglichkeiten. Mit den Gondeln geht es bequem zurück ins Tal zum Ausgangspunkt!

The varied circular hike is a combination of "hiking & gondola rides": After rd. 1.5 hours of walking along the BergWaldWeg (22c), you reach the valley station of the Kombibahn Penken. The gondola takes you up to 1,994 meters. The PanoramaRundWeg leads you past the reservoir lakes, the Knorren climbing area, and the Capella Granata to Penkenjoch. On the sun plateau, cozy sun terraces invite you to take a break and the gondolas bring you back down to the valley!



START: Mittelstation Finkenberger Almbahnen (1.760 m)
START: Finkenberger Almbahnen middle station (1,760 m)
ENDE: Talstation Finkenberger Almbahnen
END: Valley station Finkenberger Almbahnen



Penkenjoch RUNDWANDERWEG ROUND TOUR

Der Rastkogel zählt zu den schönsten Aussichtsbergen im Zillertal und bietet bei guter Fernsicht einen Weitblick bis zur Zugspitze. Die Gipfeltour startet am Penkenjoch und führt über Weg 57 zur Wanglalm. Während der erste Wegabschnitt stärker frequentiert ist, erlebt man ab der Wanglspitze (2.420 m) bis hinauf zum Rastkogel (2.762 m) Stille, viel Natur und Panorama. Der Abstieg erfolgt über denselben Weg zurück zum Penkenjoch.

The Rastkogel is one of the most beautiful panoramic mountains in the Zillertal and, with good visibility, offers a distant view all the way to the Zugspitze. The summit tour begins at Penkenjoch and follows trail 57 to the Wanglalm. While the first section of the trail is more frequently traveled, from the Wanglspitze (2,420 m) up to the Rastkogel (2,762 m), one experiences peace, abundant nature, and breathtaking views. The descent follows the same path back to Penkenjoch.



START & ENDE: Bergstation Finkenberger Almbahnen (2.095 m)
START & END: Top station Finkenberger Almbahnen (2,095 m)




Bergwiesenweg GEMÜTLICHE WANDERUNG DOWNHILL HIKE

Die ca. einstündige Wanderung startet am Penkenjoch (22a) und führt gemütlich bergab (über Weg 22) zur Mittelstation. Blühende Wiesen, weidende Kühe und der Blick auf den Stilluptausee verleihen der kurzen Wanderung einen besonderen Charme. Rückfahrt ins Tal mit der Gondelbahn. Wer noch voller Elan ist, kann die Wanderung über den Moorlehrpfad nach Tux-Vorderlanersbach fortsetzen.

The approximately one-hour hike starts at Penkenjoch (22a) and gently descends (via trail 22) to the middle station. Blooming meadows, grazing cows, and the view of the Stillupsee reservoir add a special charm to this short hike. The return to the valley is by cable car. For those still full of energy, the hike can be extended via the moorland educational trail to Vorderlanersbach.



Start: Bergstation Finkenberger Almbahnen (2.095 m)
START: Top station Finkenberger Almbahnen (2,095 m)
Ende: Mittelstation Finkenberger Almbahnen (1.760 m)
END: Finkenberger Almbahnen middle station (1,760 m)



Moorlehrpfad THEMENWEG MOOR NATURE TRAIL

Die Tour beginnt an der Mittelstation auf 1.760 m. Der malerische Moorlehrpfad führt über Almwiesen und Sumpfböden (22b) vom Penken über die Schrofenaalm bis zum Abstieg nach Tux-Vorderlanersbach (55). In unberührter Natur zeigen sich Feuchtbiootope wie Niedermoor. Die „Naturwelt“ als Teil der TUX-Welten sorgt mit Hängesesseln und einer Lauschinsel dafür, dass die Natur noch bewusster wahrgenommen wird.

The tour starts at the middle station on 1,760 m. The picturesque Moor Nature Trail leads through alpine meadows and marshy grounds (22b) from Penken via the Schrofenaalm to Tux-Vorderlanersbach (55). In untouched nature, wetlands such as fens can be discovered. The 'Nature World', as part of the TUX Welten, enhances nature awareness with hanging chairs and a listening island.



START: Mittelstation Finkenberger Almbahnen (1.760 m)
START: Finkenberger Almbahnen middle station (1,760 m)
ENDE: Tux-Vorderlanersbach; Buslinie 4104 nach Finkenberg
END: Tux-Vorderlanersbach; bus line 4104 to Finkenberg



Biketour PANORAMATOUR PANORAMIC TOUR

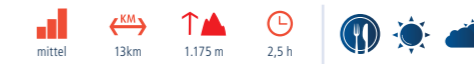
Die Tour 475 führt auf Asphalt- und Schotterstraßen von Finkenberg 1.175 Höhenmeter bergwärts, zum Penken und weiter zum Sonnenplateau Penkenjoch (2.095 m). Kulinarische Köstlichkeiten, serviert auf den Sonnenterrassen, entschädigen die ca. 2,5-stündige Auffahrt. Gemütlich geht es mit den Gondeln der Finkenberger Almbahnen zurück nach Finkenberg. Wer noch voller Elan steckt, kann die Route 4008 über die Wanglalm hinunter nach Vorderlanersbach wählen (+ 10 km). Von Vorderlanersbach geht es mit dem Bus Linie 4104 zurück nach Finkenberg.

The tour follows asphalt and gravel roads from Finkenberg, ascending 1,175 meters to Penken and continuing to the plateau of Penkenjoch (2,095 m). Culinary delights served on the sun terraces reward bikers for the approximately 2.5-hour ascent. The return journey to Finkenberg is a relaxed ride on the gondolas of the Finkenberger Almbahnen. Those still full of energy can opt for Route 4008, descending via Wanglalm to Vorderlanersbach (+ 10 km). From Vorderlanersbach, the bus line 4104 takes you back to Finkenberg.



KOSTENLOSER BIKETRANSPORT mit den Finkenberger Almbahnen
FREE BIKE TRANSPORT with the Finkenberger Almbahnen

START: Finkenberg – Ortsteil Persal
START: Finkenberg – Persal district
ENDE: Penkenjoch, 2.095 m (bzw. Vorderlanersbach)
END: Penkenjoch, 2,095 m (or Vorderlanersbach)



Sommerinfo

FINKENBERG



KIDS FOR FREE
FAMILY SPECIAL

hintertuxergletscher.at

BERGE VOLLER ERLEBNISSE

BergWaldWeg

Penkenjoch

2 Gipfeltour

Tux³

Preise

Zillertal

DAS 3-BERGE-TICKET INKL. GLETSCHER THE 3-MOUNTAIN TICKET INCLUDING GLACIER

Das 3-Berge-Ticket TUX³ führt dich zu den schönsten lifterschlossenen Plätzen im Tuxertal und Familien zu den top Bergspielplätzen. TUX³ beinhaltet je 1 Berg- und Talfahrt:

- Hintertuxer Gletscher, Gefrorene Wand (3.250 m)
- Eggalm Bahnen, Bergstation (2.000 m)
- Finkenberger Almbahnen, Penkenjoch (2.095 m)

Deine Vorteile:
Flexibilität: Du entscheidest, innerhalb der 6 Tage, wann du welchen Berg besuchst.
Kostenvorteil: Günstiger, flexibler und höher geht nicht!

Attraktionen:
Das 3-Berge-Ticket führt dich zu:
Hintertuxer Gletscher: Natur Eis Palast*, Panoramaterasse, Luis Gletscherflorpark, Spannagelhöhle*, Luis Safaris
Eggalm Bahnen: Almspielerei
Finkenberger Almbahnen: Pepis Kinderland, Pepis Schaukelparadies, Pepis Klettergarten



Das 3-Mountain Ticket TUX³ takes you to the most beautiful lift-accessible spots in the Tux Valley and brings families to the top mountain playgrounds. TUX³ includes one ascent and one descent for each mountain:

Your benefits:
Flexibility: You decide when to visit which mountain within 6 days.
Cost advantage: It doesn't get cheaper, more flexible, or higher than this!

Attractions:
The 3-Mountains Ticket takes you up to:
Hintertux Glacier: Nature Ice Palace*, Panorama terrace, Luis Glacier Bug Park, Spannagel Cave*, Luis' Safaris
Eggalm Bahnen: "Almspielerei" Playground
Finkenberger Almbahnen: Pepi's Kids' Land, Pepi's Swing Paradise, Pepi's Climbing Garden

* Eintritt nicht im Tux³ Ticketpreis inkludiert.
Admission is not included in the Tux³ ticket price.

GÜLTIG | VALID: 04.06. - 26.10.2026

WANDERER	ERWACHSENE		KINDER	
	ADULTS	CHILDREN	2011 - 2016	
Berg- und Talfahrt Penkenjoch (2.095 m) Ascent & descent Penkenjoch (2,095 m)	€ 36,00	€ 23,00		
Berg- und Talfahrt Mittelstation (1.780 m) Ascent & descent middle station (1,780 m)	€ 25,00	€ 20,00		
Berg- oder Talfahrt Penkenjoch Ascent or descent Penkenjoch	€ 25,00	€ 20,00		
Berg- oder Talfahrt Mittelstation Ascent or descent middle station	€ 18,00	€ 14,50		
Berg 2 - Tal 1 (3 Teilstrecken) Ascent 2 - descent 1 (3 segments)	€ 32,50	€ 26,00		
Penkenjoch Rundwander Ticket	€ 37,50	€ 27,00		

Preise für Mehrtagespässe für Fußgänger auf Anfrage // Rates of multi-day passes for hikers on request.
Kinder unter 10 Jahren frei in Begleitung einer Aufsichtsperson! (Ausweispflicht)
Children under 10 years free when accompanied by a supervisor! (identification required)
Alle Preise in Euro // all prices in Euro

TUX³ 3-BERGE TICKET INKL. GLETSCHER TUX³ 3-MOUNTAIN TICKET INCLUDING GLACIER

GÜLTIG | VALID: 19.06. - 11.10.2026

TAGE	ERWACHSENE	KINDER
DAYS	ADULTS	CHILDREN
Tux ³ - 3 in 6 Tage Ticket	€ 103,50	€ 66,00

Innenhalb der 6 Tage entscheidest du, wann du welchen Berg besuchst.
Das 3-Berge-Ticket führt dich hinauf zu Pepis Kinderland (Finkenberger Almbahnen), der Almspielerei (Eggalm Bahnen) und zu Luis' Gletscherflorpark & Luis' Gletscherflor- & Kugelsafari (Hintertuxer Gletscher).

Within the 6 days, you decide which mountain to visit and when.
The 3-mountain ticket takes you up to Pepis Kinderland (Finkenberger Almbahnen), the Almspielerei (Eggalm lifts), and Luis' Glacier Bug Park as well as Luis' Glacier Bug & Marble Safari (Hintertuxer Glacier).

Die Zillertal Activcard ist der ideale Urlaubsbegleiter für alle, die unbegrenzte Mobilität mit Bergbahnen und dem öffentlichen Verkehr im ganzen Zillertal suchen.
Gültig ist sie im Zeitraum von 23. Mai – 26. Oktober 2026.

Familien-Special: Beim Kauf von 2 Erwachsenenkarten (Eltern) fahren deren Kinder (bis Jahrgang 2011) gegen Ausweisvorlage gratis!

- Deine Vorteile auf einen Blick**
- Täglich eine Berg- und Talfahrt mit einer der 10 Bergbahnen deiner Wahl inklusive unvergesslicher Bergerlebnisse im ganzen Zillertal. Am Hintertuxer Gletscher Auffahrt bis Sommerberg (2.100 m) gültig.
 - Freier Eintritt in alle 6 Freischwimmbäder (täglich ein Besuch)
 - Freie Benutzung der meisten öffentlichen Verkehrsmittel der Region (außer Dampfzug)
 - Mind. 10% Ermäßigung bei zahlreichen Vorteilspartnern im Zillertal

The Zillertal Activcard is the ideal vacation companion for everyone who is looking for unlimited mobility with mountain railroads and public transport in the entire Zillertal.
It is valid in the period from May 23rd - October 26th, 2026.

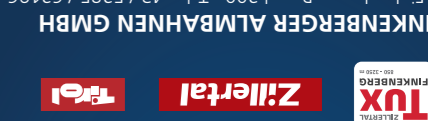
Family-special: purchase two adult cards (parents), your children (born in or after 2011) ride for free (ID must be shown)!

- Your advantages at a glance**
- One cable car ride (up and down) per day on one of 10 cable cars - unforgettable mountain experiences in the entire Zillertal included. Valid for the ascent to Sommerberg (2,100 m) at the Hintertux Glacier.
 - Free entry to all six outdoor swimming pools (one visit per day)
 - Free use of most of the region's public transport (excluding the steam train)
 - At least 10% off at numerous discount partners in Zillertal

GÜLTIGKEITSDAUER	ERWACHSENE	KINDER
PERIOD OF VALIDITY	ADULTS	CHILDREN
23.05. – 26.10.2026		2011 - 2019
3 Tage/Days	€ 95,50	€ 48,00
6 Tage/Days	€ 137,50	€ 68,50
9 Tage/Days	€ 186,00	€ 93,00
12 Tage/Days	€ 233,00	€ 117,00

Mehr Infos unter www.zillertal.at

6292 Finkenberg - Persal 200 • Tel. +43 / 5285 / 62196
Info@almbahnen.at
hintertuxergletscher.at



grottes Bergbahnticket*
für Kids unter 10 Jahren
Hintertuxer Gletscher | Eggalm | Finkenberg

gitar für Fußgängerbesucher



HERZLICH WILLKOMMEN AM

Penkenjoch

2.095 M
WELCOME



Im und um den 8 m hohen Holz bären, namens Penken Pepi, befindet sich ein ECHT BÄRIGER Spielplatz mit Kletterelementen, Sprungkissen, Rutschen uvm. Während die Kids bei Pepi bestens aufgehoben sind, können Eltern eine wohlverdiente Auszeit auf den umliegenden Sonnenterrassen genießen.

Ein weiteres Highlight am Penkenjoch ist der Niedersieglarten für Kinder, Jugendliche und Erwachsene. Man muss sich dafür nicht sichern, sondern kann sein Geschick in geringer Höhe über dem Boden unter Beweis stellen. Viele Elemente lassen sich auf verschiedene Art bewältigen, wodurch Langeweile gleich gar nicht aufkommt.

Another highlight at Penkenjoch is the low rope course for children, teenagers, and adults. You don't have to use a climbing harness for this, as this climbing area is only just above the ground. Many elements can be mastered in different ways, ensuring that boredom never has a chance to set in.

Do you want to soar high and glide effortlessly through the air? The swing paradise offers six different swings for you to choose from. Find your favorite and swing up to the mountain peaks and even higher.

Da willst hoch hinaus und unbeschwert durch die Lüfte schweben? Dafür stehen im Schaukelparadies gleich sechs verschiedene Schaukeln zur Verfügung. Finde deinen Favoriten und schaukele bis zu den Berggipfeln und noch viel höher.

TALSTATION | VALLEY STATION: FINKENBERGER ALMBAHNEN

Egal ob BMX, Mountainbike, Longboard, Inline Skates, Scooter oder Laufrad - der Pumptrack bietet bei freiem Eintritt Spaß mit allem was rollt. Mit seinen Kurven und Wellen ist er perfekt dazu geeignet, an der Fahrtechnik und Reaktionszeit zu feilen. Action für Groß und Klein ist garantiert!

No matter whether BMX, mountain bike, longboard, scooter, balance bike or inline skates - everything that rolls can be used. The circuit with curves and waves is perfect for mountain bike beginners to get to know the bike and work on riding technique and reaction time. Funride Finkenberg offers fun for riders of all ages and skill levels. Admission free.

BETRIEBSZEITEN
OPERATING TIMES
04. Juni bis 26. Oktober 2026
June 4th to October 26th, 2026
08.45 - 16.30 Uhr
Letzte Talfahrt: Last descent:
Penkenjoch: 16.30 Uhr
Mittelstation: 16.45 Uhr

NOTFALLNUMMER
Emergency number
+43 / 5285 / 62196
Allgemeine Notrufnummer
GENERAL EMERGENCY NUMBER
144

- WICHTIGE INFORMATIONEN**
- Die Parkplätze an der Talstation sind Tagesparkplätze. The parking spaces at the valley station are day parking spaces.
 - Hunde werden kostenlos transportiert. Leinenpflicht! Dogs are transported free of charge and must be kept on a leash!
 - Kostenloser Biketransport. Bikes are transported free of charge.
- Bikeroute** bike route
Einkehrmöglichkeit gegeben refreshment stop
möglich bei Sonne ideal on sunny days
möglich an bewölkten Tagen possible on cloudy days
kindervogentauglich suitable for prams
bergauf | uphill
bergab | downhill
Dauer | duration
Schwierigkeitsgrad | difficulty level
km | km

Feedback geben & Bergbahntickets für deinen Sommerurlaub 2027 gewinnen

04. JUNI BIS 26. OKTOBER 2026
JUNE 4TH TO OCTOBER 26TH, 2026

04. JUNI BIS 26. OKTOBER 2026
JUNE 4TH TO OCTOBER 26TH, 2026

04. JUNI BIS 26. OKTOBER 2026
JUNE 4TH TO OCTOBER 26TH, 2026

MAI BIS MITTE OKTOBER
MAY TO MID-OCTOBER

Granatkapelle

CAPELLA GRANATA
PENKENJOCH



Rundwanderweg

LEISURELY CIRCULAR HIKE
PENKENJOCH



Architektonisches Juwel und Ort der Einkehr und Stille: Die Capella Granata wurde vom Schweizer Stararchitekten Mario Botta entworfen. Ihre Form gleicht dem speziell im Zillertal vorkommenden Granatstein, welcher der Granatkapelle auch den Namen gibt. Zur Zillertaler Festtagstracht - „dem Röckl“ - trägt die Zillertalerin beispielsweise Granatschmuck. Die Granatkapelle ist ein beliebtes Ausflugsziel und kann im Sommer tagsüber besichtigt werden.

An architectural gem and a place of retreat and tranquillity: The Capella Granata was designed by Swiss star architect Mario Botta. Its shape resembles the garnet stone, which is particularly common in the Zillertal, and also gives the chapel its name. For the Zillertal festive attire - the 'Röckl' - Zillertal women, for example, wear garnet jewellery. The Garnet Chapel can be visited during the day in summer.

DIE ECHT BÄRIGE SCHNITZELJAGD AM PENKENJOCH
Hole dir das Rätselheft an der Talstation.
FUNNY SCAVENGER HUNT around the Penkenjoch, Pick up the puzzle booklet at the cable car station.

04. JUNI BIS 26. OKTOBER 2026
JUNE 4TH TO OCTOBER 26TH, 2026

04. JUNI BIS 26. OKTOBER 2026
JUNE 4TH TO OCTOBER 26TH, 2026

Kinderfeste

CHILDREN'S FESTIVALS



EGGALM ALMSPIELEREI
26. JULI 2026
JULY 26TH, 2026

PENKENJOCH PEPIS KINDERLAND
13. AUGUST 2026
AUGUST 13TH, 2026

Buntes Kinderprogramm voller Spiel, Spaß und abwechslungsreicher Erlebnisstationen.
Children's program packed with games, fun, and a variety of interactive stations.

Almspielerei

FAMILY PLAYGROUND
EGGALM



AUFAHRT | ASCENT: EGGALM BAHNEN
Mit der Gondel geht es bequem auf 2.000 m Höhe zur liebevoll gestalteten „Almspielerei“. Eingebettet in die Almwelt vereinen sich hier Panorama, Wasserspaß und Geschicklichkeit. Kinder überqueren den Teich mit dem Spielfloß, balancieren auf der Slackline oder vergnügen sich mit Wasserspielen. Auch die detailreichen Holz-Almtiere laden zum Spielen ein. Bunte Schwimmtiere sorgen für zusätzlichen Wasserspaß – ein perfekter Ausflug für die ganze Familie.

The gondola takes you comfortably up to 2,000 metres above sea level to the lovingly designed 'Almspielerei'. Embedded in the alpine world panorama, water fun and skill are combined. Children can cross the pond with the play raft, balance on the slackline or have fun with water games. The detailed wooden alpine animals also invite children to play. Colourful rubber ducks provide additional water fun – enjoy a perfect day with the whole family.

19. JUNI BIS 11. OKTOBER 2026
JUNE 19TH TO OCTOBER 11TH, 2026

Gletscherflohypark

LUIS' GLACIER BUG PARK
HINTERTUXER GLETSCHER



AUFAHRT | ASCENT: HINTERTUXER GLETSCHER
Lust auf eine Schneeballschlacht in kurzen Hosen und auf Snowtubing? Am Hintertuxer Gletscher ist der Sommer ECHT COOL, nur hier erlebst du Sommer und Winter an einem Urlaubstag. Freu' dich auf Gletscherfloh Luis und all seine Familienabenteuer zwischen 1.500 m und 3.250 m. Neben Schneespäß im Sommer gibt es vieles zu erleben!

Fancy a snowball fight in shorts or some summer snowtubing? At the Hintertux Glacier, summer is TRULY COOL – it's the only place in Zillertal where you can experience summer and winter in a single vacation day. Look forward to meeting Glacier Bug Luis and joining him on all his family adventures between 1,500 and 3,250 metres. Alongside snowy fun in summer, there's so much more to discover!

JULI BIS ENDE SEPTEMBER
JULY TO END OF SEPTEMBER

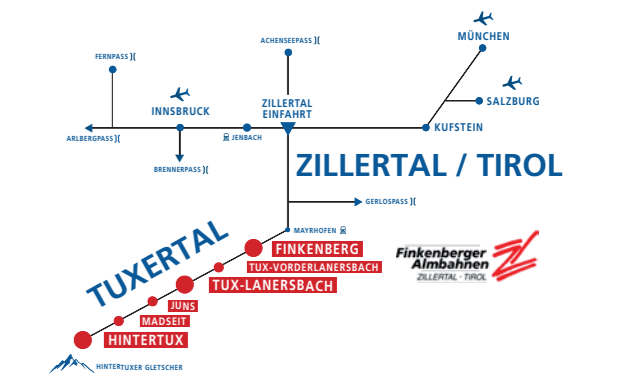
WE ARE Family

Zu unserer Unternehmensfamilie zählen folgende Seilbahngesellschaften und Gastronomiebetriebe:

To our family of companies belong the following cable car companies and catering establishments:

Anreise

ARRIVAL



Mit öffentlichen Verkehrsmitteln bequem zu den Finkenberger Almbahnen gelangen:

Get to the Finkenberger Almbahnen easily by public transport:

ZILLERTALBAHN	Mayrhofen – Jenbach – Mayrhofen	Ganzjährig all year
BUS-ZILLERTALBAHN	Mayrhofen – Jenbach – Mayrhofen	Ganzjährig all year
LINIENBUS 4104	Mayrhofen – Hintertux – Mayrhofen	Ganzjährig all year

Alle Informationen zu Anreise und Fahrpläne unter All information on arrival and timetables at

Alle Preisangaben in Euro. Bildarchiv: Hintertuxer Gletscher, TVB Tux-Finkenberg, Shoot&Style Hannes Sautner, Thomas Eberharter Photography, Änderungen, Irrtümer, Druck- und Satzfehler vorbehalten.